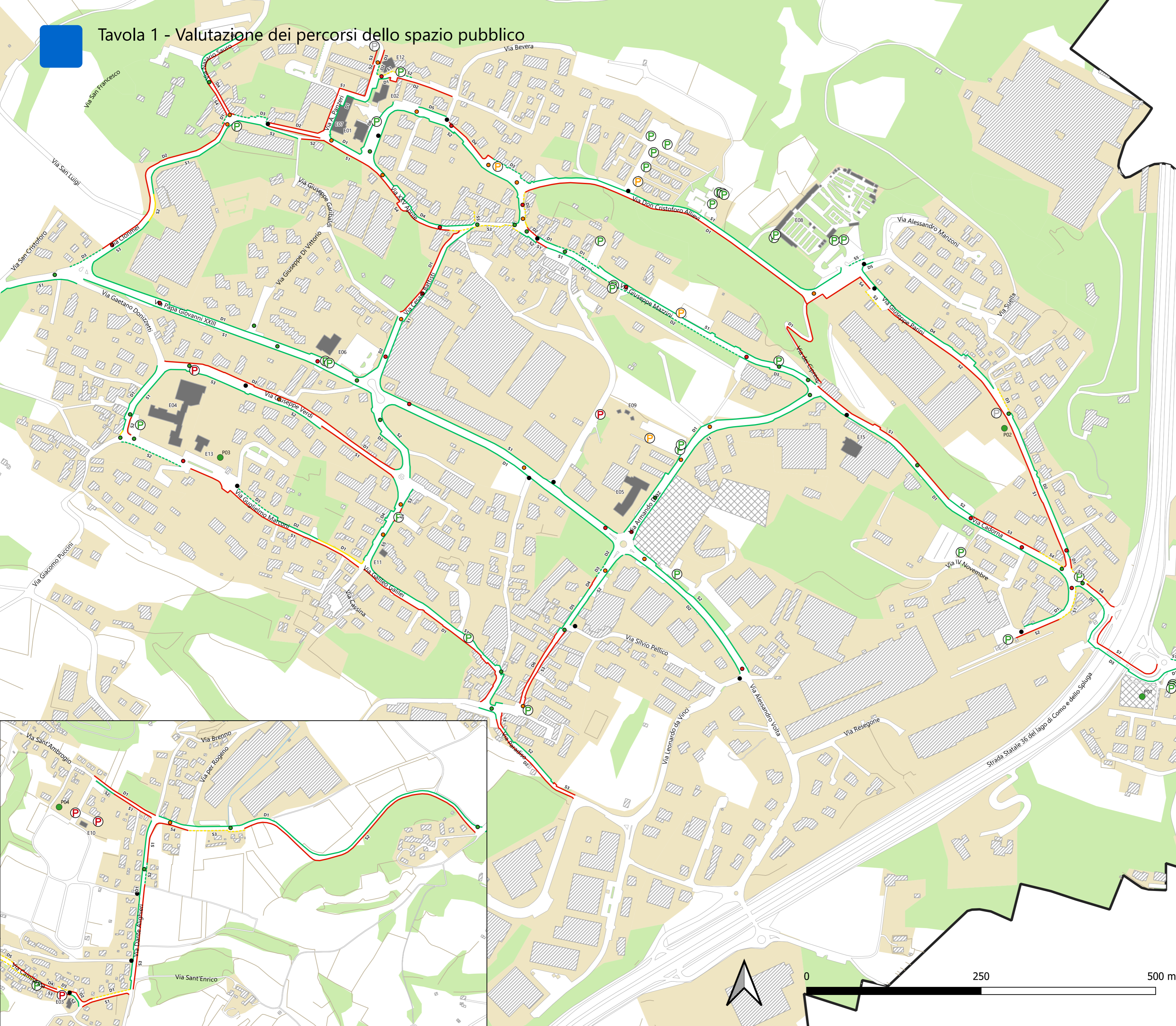
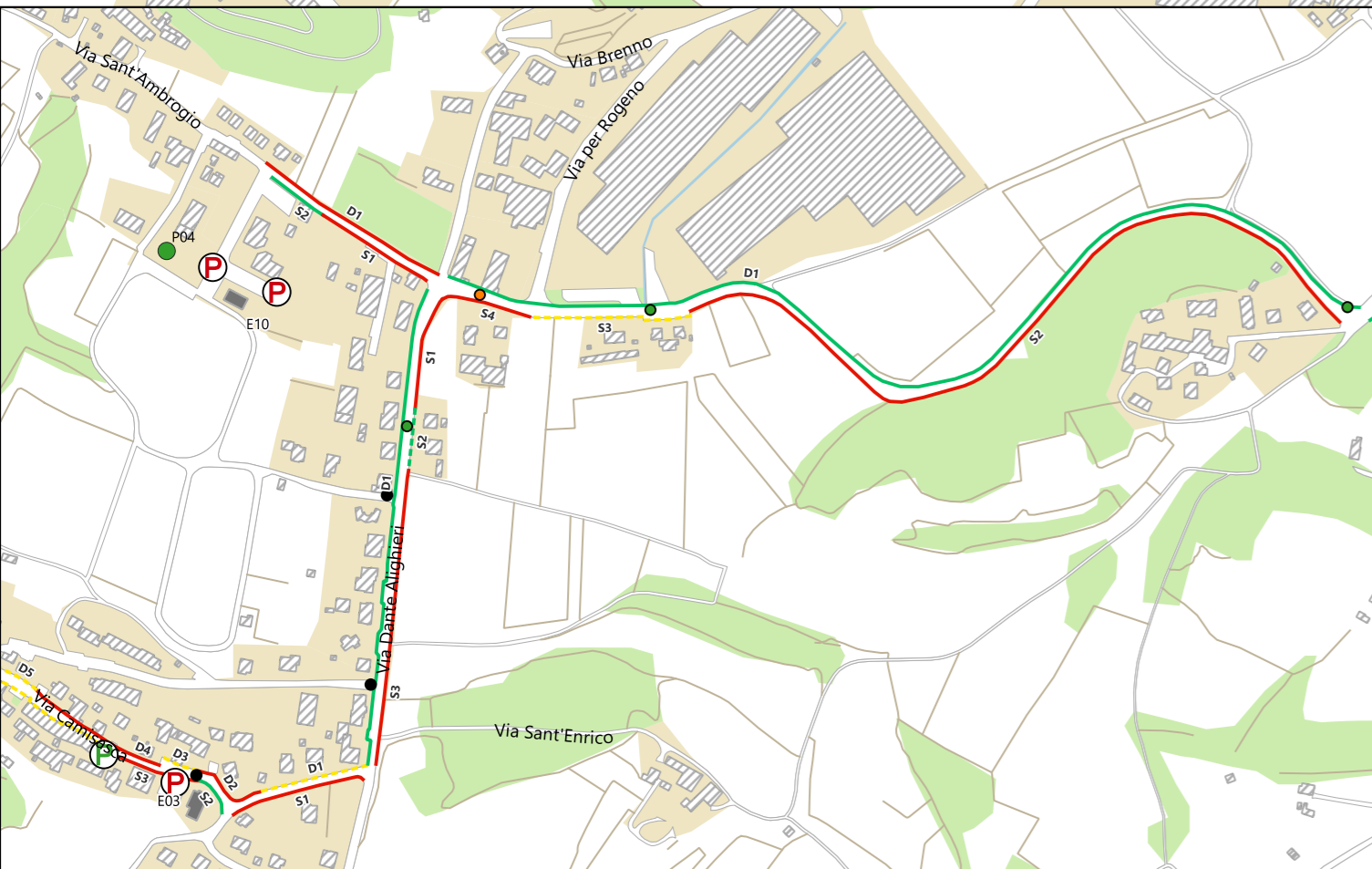


Tavola 1 - Valutazione dei percorsi dello spazio pubblico



- ### Legenda
- Aree verdi e parchi pubblici
 - Attraversamenti pedonali e ciclabili valutati
 - Accessibile
 - Parzialmente accessibile
 - Non accessibile
 - Assente
 - Stalli per la sosta riservata valutati
 - Accessibile
 - Parzialmente accessibile
 - Non accessibile
 - Assente
 - Percorsi pubblici valutati
 - Accessibile
 - - - Accessibile discontinuo
 - Parzialmente accessibile
 - - - Parzialmente accessibile (stretto)
 - Non accessibile
 - Edifici pubblici valutati

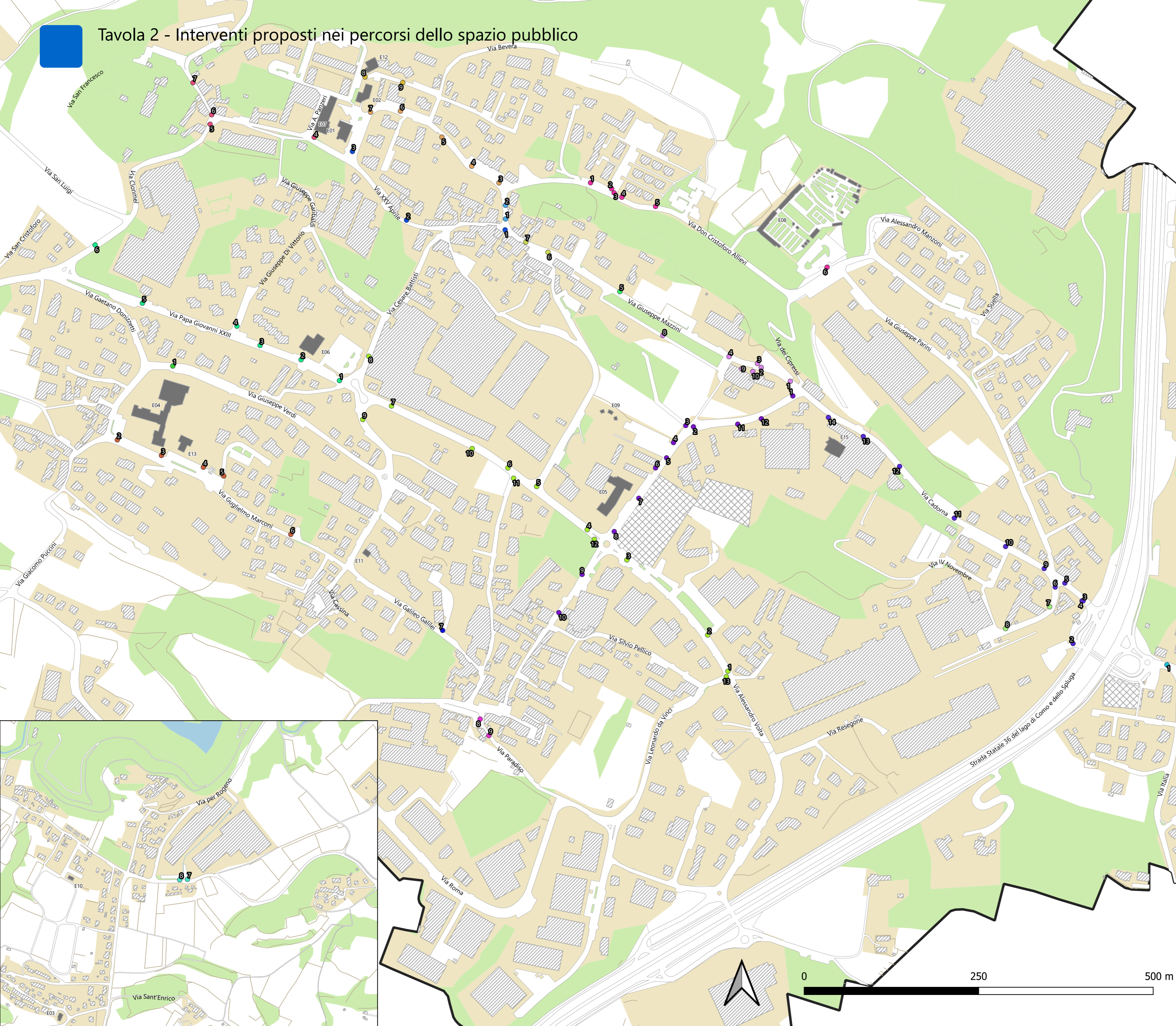


Comune di Costa Masnaga
Provincia di Lecco
Regione Lombardia

PEBA 2024 | 2034
PIANO ELIMINAZIONE
BARRIERE ARCHITETTONICHE

Tavola 1 - vers 1.1

Tavola 2 - Interventi proposti nei percorsi dello spazio pubblico



Legenda

Interventi puntuali

- Piazza Colombo Giuseppe Patriota Bulciaghetto
- Piazza Santa Maria Assunta
- Via 4 Novembre
- Via Alessandro Volta
- Via Beretta Andina
- Via Buonarroti
- Via Cadorna
- Via Cav. Giovanni Mazzoni
- Via Diaz
- Via Don Allievi
- Via Galileo Galilei
- Via Giuseppe Verdi
- Via Grandi
- Via Guglielmo Marconi
- Via Mazzini
- Via Papa Giovanni XXIII
- Via Paradiso
- Via Sauro
- Via XXV Aprile
- Edifici pubblici valutati

Comune di Costa Masnaga
 Provincia di Lecco
 Regione Lombardia

PEBA 2024 | 2034
 PIANO ELIMINAZIONE
 BARRIERE ARCHITETTONICHE

Tavola 2 - vers 1.1